















-  Όριο Τοπικού Σχεδίου για την Περιοχή
-  Όριο της Λευκωσίας
-  Όριο Τοπικών Αρχών Τοπικού Σχεδίου
-  Όριο Γειτονιάς/Κοινοτήτων
-  Ιστορικός Πυρήνας
-  Εθνικό Οδικό Δίκτυο - Αυτοκινητόδρομος
-  Λευκωσίας - Λεμεσού & Λευκωσίας - Λάρνακας
-  Περιφερειακός Αυτοκινητόδρομος Λευκωσίας
-  Ποταμός
-  Περιοχές Δυνητικού Σημαντικού Κινδύνου Πλημμύρας (ΠΛΑΣΚΠ)
-  Λεκάνη Απορροής ΠΛΑΣΚΠ Αλυμπού - Αλυκού
-  Λεκάνη Απορροής ΠΛΑΣΚΠ Γαλιδί
-  Περιοχή Επιφανειακών Καταβόθρων



ΤΜΗΜΑ ΠΟΛΕΟΔΟΜΙΑΣ ΚΑΙ ΟΙΚΗΣΕΩΣ

ΤΟΠΙΚΟ ΣΧΕΔΙΟ
ΓΙΑ ΤΗΝ ΠΕΡΙΟΧΗ
ΝΟΤΙΑ ΤΗΣ ΔΕΥΚΩΣΙΑΣ 2013

Περιοχές Επικινδυνότητας

ΗΜΕΡΟΜΗΝΙΑ: Νοεμβρίου 2013

ΑΡ. ΣΧΕΔΙΟΥ: 10